

Observatorio de EMPLEO, PACTEM NORD

INFORME 12/2024

Trabajadores/as y empresas: movilidad laboral entre los municipios de l'Horta Nord y l'Horta Sud.

DANA: ayudas y subvenciones públicas.



Colabora:



Fuentes principales

- Conselleria de Educación, Universidades y Empleo. <https://ceice.gva.es>. Datos comarcales complementarios.
- INE, Censos de población y viviendas, 2021. (Explotación específica Horta Nord)
- IVE, UV, Censos de población y viviendas. Resultados para la CV, IVE. (Explotación específica Horta Sud)
- TGSS, Tesorería General de la Seguridad Social. Datos para el mes de octubre de 2024.
- Pactem Nord, “Aproximació socioeconòmica de l’Horta Nord”, 2023. <https://www.consorci.info/publicaciones-especializadas.html>

Índice

1-Introducción	3
2-Población, trabajadores/as y empresas en l’Horta	4
3-Trabajadores/as de l’Horta Nord: principales movimientos	6
4-Trabajadores/as de l’Horta Sud: principales movimientos	8
5- Ayudas y subvenciones públicas.....	10

Índice de contenidos gráficos:

Tabla 1. Variables poblacionales por municipios de l’Horta.

Tabla 2. Empresas y trabajadores/as municipios de l’Horta Nord.

Tabla 3. Empresas y trabajadores/as municipios de l’Horta Sud.

Tabla 4. Trabajadores/as residentes en l’Horta Nord que trabajan en l’Horta Sud.

Tabla 5. Movilidad laboral de residentes de l’Horta Nord, municipio en el que trabajan de l’Horta Sud.

Tabla 6. Trabajadores/as residentes en l’Horta Sud que trabajan en l’Horta Nord.

Tabla 7. Movilidad laboral de residentes de l’Horta Sud, municipio en el que trabajan de l’Horta Nord.

Mapa 1. Detalle comarcas metropolitanas y comarcas CV.

Mapa 2. Municipios de l’Horta Sud.

Mapa 3. Municipios de l’Horta Nord.

Puede descargarse este informe también en la APP de Empleo de Pactem Nord.



1- Introducción.

Las consecuencias de la Depresión Aislada en Niveles Altos (DANA) en los municipios de l'Horta, además de la catástrofe que supone en términos de vidas humanas y daños personales y materiales, devienen en distintos aspectos que impactan de manera directa en el empleo, en las interacciones entre empresas y las cadenas de valor del territorio y en la movilidad de las personas trabajadoras, entre otros.

Así, es oportuno aproximarnos a algunas de las interacciones que entre las subcomarcas de l'Horta Nord y l'Horta Sud se establecen desde el punto de vista laboral, para lo que recogemos en este informe datos asociados a empresas, trabajadores/es y a la movilidad de las personas trabajadoras entre los municipios de l'Horta, explicitando algunas relaciones entre lugar de residencia y lugar de trabajo, es decir, cuantificando los puestos de trabajo de este territorio que son ocupados por personas que residen en alguno de los municipios de l'Horta, un espacio que alberga una población total de 794.077 habitantes que fundamentalmente desarrollan su actividad en el área metropolitana de la ciudad de València, ciudad que ejerce una fuerte influencia sobre el territorio desde distintos ámbitos.

Como veremos, las empresas que totalizan ambas subcomarcas alcanzan el número de 25.571, con un total de 48.837 personas trabajadoras autónomas, 272.100 personas trabajadoras pertenecientes al régimen general y 6.477 en el resto de regímenes de cotización, lo que totaliza 327.420 personas trabajadoras.

En la actualidad, es necesario tener en consideración que *se han presentado 1.436 ERTES por fuerza mayor (hecho causante registrado el 29 de octubre), 3 de Alicante, 2 de Castellón, 35 de la dirección general de trabajo y 1.396 de Valencia; se han resuelto 1.326 expedientes. Además, 15 empresas han presentado expedientes de extinción. Ello afecta a **18.000 personas trabajadoras**. (fuente: nota de prensa, gabinete de comunicación de la GV, 17.11.2024)*

También recogemos en este documento información y enlaces activos a las ayudas que han sido publicadas hasta el momento.

Téngase en cuenta que, en las tablas asociadas a la información correspondiente del mes de octubre de 2024 de la Tesorería General de la Seguridad Social, el número de personas trabajadoras hace referencia a las personas que están vinculadas a alguna cuenta de cotización de empresa en cualquiera de los regímenes de cotización. Por su parte, las tablas que responden a la movilidad laboral de las personas trabajadoras residentes en l'Horta Nord y en l'Horta Sud toman como referencia la población de 16 y más años de edad ocupada según municipio de residencia y lugar de trabajo por municipio recogidas en el Censo de Población y viviendas del INE del año 2021; estas tablas omiten los valores inferiores a 5 para proteger el secreto estadístico y la confidencialidad.

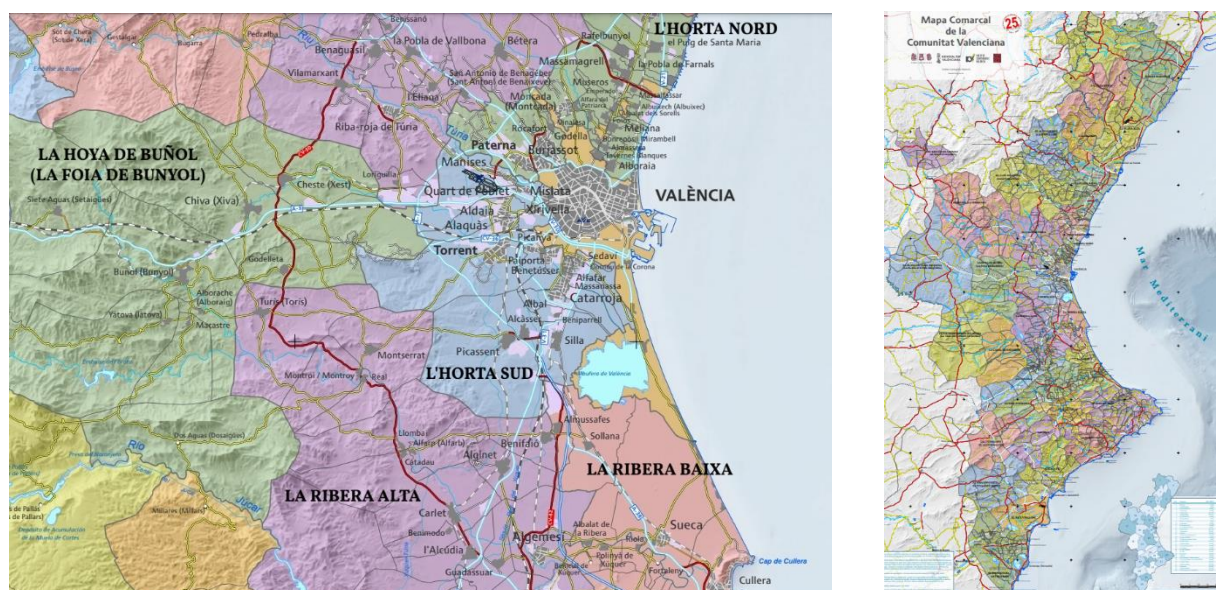
2- Población, trabajadores/as y empresas en l’Horta.

A continuación, ofrecemos información municipal asociada a la población, la densidad poblacional y la distancia a la capital de los municipios que componen la comarca de l’Horta.

Variables poblacionales por municipios de l’Horta							
Horta Sud	Habitantes	Densidad poblacional	Distancia capital	Horta Nord	Habitantes	Densidad poblacional	Distancia capital
Alaquàs	29.825	7.647	7 Km	Albalat dels Sorells	4.158	904	8,8 Km
Albal	17.024	2.301	7,8 Km	Alboraia/Alboraya	25.792	3.107	3,1 Km
Alcàsser	10.575	1.244	15,5 Km	Albuixech	4.343	987	11,1 Km
Aldaia	33.376	2.073	8,2 Km	Alfara del Patriarca	3.455	1.728	7 Km
Alfajar	21.879	2.166	4,7 Km	Almàssera	7.504	2.779	5,6 Km
Benetússer	15.879	19.849	5 Km	Bonrepòs i Mirambell	3.907	3.552	5,7 Km
Beniparrell	2.074	561	9 Km	Burjassot	39.702	11.677	3,9 Km
Catarroja	29.316	2.255	7,7 Km	Emperador	717	7.170	9 Km
Manises	31.573	1.611	8 Km	Foios	7.641	1.176	8,1 Km
Massanassa	10.146	1.812	7 Km	Godella	13.414	1.616	5 Km
Mislata	45.644	21.735	2,3 Km	Massalfassar	2.609	1.044	11,9 Km
Païporta	27.184	6.970	5,5 Km	Massamagrell	16.766	2.704	12 Km
Picanya	11.760	1.568	6,8 Km	Meliana	10.918	2.323	6,6 Km
Picassent	22.236	259	17,3 Km	Moncada	22.067	1397	7,6 Km
Quart de Poblet	25.590	1.299	4,9 Km	Museros	6.741	539	11,7 Km
Sedaví	10.637	5.909	5,2 Km	Paterna	73.488	1.670	5,2 Km
Silla	19.683	787	12,3 Km	Pobla de Farnals, la	8.699	2416	13,3 Km
Torrent	87.295	1.261	9,1 Km	Puçol	20.731	1.145	18 Km
Xirivella	30.749	5.913	4,9 Km	Puig de Santa Maria, el	8.992	336	15 Km
Total	482.445			Rafelbunyol	9.467	2.254	14,8 Km
				Rocafort	7.570	3.154	7,7 Km
				Tavernes Blanques	9.456	13.509	2,8 Km
				Vinalesa	3.495	2.330	8,7 Km
				Total	311.632		

Tabla. 1. Variables poblacionales por municipios de l’Horta.

Fuente: GVA. <https://ceice.gva.es>. Datos comarcales complementarios. Población a 01/01/2023.



Mapa 1. Detalle comarcas metropolitanas y comarcas CV.

Fuente: <https://www.avl.gva.es/documents/31987/247463/Mapa-de-les-comarques-valencianes.pdf>

Empresas y trabajadores/as¹ de los municipios de l'Horta:

EMPRESAS Y TRABAJADORES/AS POR MUNICIPIOS DE L' HORTA NORD											
MUNICIPIOS DE L' HORTA NORD	EMPRESAS					TRABAJADORES/AS					
	General	Agrario	Mar	Hogar*	TOTAL	General	Agrario	Mar	Hogar*	Autónomos/as	TOTAL
Albalat dels Sorells	89	6	0	20	115	508	12	0	14	272	806
Alboraya	667	14	2	258	941	6.609	36	27	204	1.943	8.819
Albuixech	104	7	0	19	130	6.115	8	0	15	249	6.387
Alfara del Patriarca	82	2	0	27	111	1.831	16	0	19	176	2.042
Almàspera	141	7	0	37	185	1.015	24	0	36	422	1.497
Bonrepòs i Mirambell	82	5	0	15	102	372	11	0	15	231	629
Burjassot	788	3	1	147	939	9.860	64	1	127	2.237	12.289
Emperador	10	0	0	2	12	13	0	0	>=1	35	49
Foios	167	4	1	53	225	1.409	25	1	44	459	1.938
Godella	267	7	0	366	640	3.815	12	1	301	1.141	5.270
Massalfassar	93	2	0	15	110	1.841	>=1	0	9	138	1.989
Massamagrell	366	5	1	38	410	3.411	73	1	35	970	4.490
Meliana	239	12	0	65	316	1.803	62	0	52	755	2.672
Moncada	519	5	0	132	656	4.295	72	0	112	1.361	5.840
Museros	252	14	0	34	300	4.271	34	0	27	386	4.718
Paterna	2.758	9	0	560	3.327	53.560	77	1	457	5.082	59.177
La Pobla Farnals	240	1	0	45	286	1.325	38	1	38	593	1.995
El Puig	299	17	0	79	395	2.740	14	1	59	628	3.442
Puçol	455	9	0	153	617	5.740	102	0	150	1.361	7.353
Rafelbunyol	345	8	0	37	390	3.316	55	0	22	674	4.067
Rocafort	156	1	0	259	416	764	>=1	0	223	811	1.799
Tavernes Blanques	158	1	0	45	204	13.800	22	0	40	501	14.363
Vinlesa	72	3	0	19	94	648	10	0	17	181	856
	8.349	142	5	2.425	10.921	129.061	767	34	2.016	20.606	152.487

Tabla 2. Empresas y trabajadores/as por municipios de l'Horta Nord.
Fuente: elaboración propia a partir de datos de la TGSS (octubre de 2024)

EMPRESAS Y TRABAJADORES/AS POR MUNICIPIOS DE L' HORTA SUD											
MUNICIPIOS DE L' HORTA SUD	EMPRESAS					TRABAJADORES/AS					
	General	Agrario	Mar	Hogar*	TOTAL	General	Agrario	Mar	Hogar*	Autónomos/as	TOTAL
Alaquas	898	3	0	62	963	6.501	79	0	56	1.669	8.305
Albal	406	8	0	45	459	3.966	37	0	43	1.035	5.081
Alcàsser	325	23	0	44	392	2.893	148	0	38	661	3.740
Aldaia	1.013	6	0	71	1.090	11.625	42	0	64	1.893	13.624
Alfajar	485	6	2	60	553	8.035	82	>=1	57	1.086	9.261
Banetusser	292	2	0	63	357	1.521	45	>=1	55	950	2.572
Beniparrell	358	2	2	6	368	5.862	7	5	6	140	6.020
Catarroja	980	13	0	108	1.101	7.622	70	0	91	1.793	9.576
Quart de Poblet	876	8	0	78	962	18.733	51	0	70	1.130	19.984
Xirivella	652	7	0	78	737	7.420	261	0	71	1.599	9.351
Manises	997	7	0	88	1.092	8.427	41	0	79	1.895	10.442
Massanassa	399	4	0	53	456	3.497	36	0	47	618	4.198
Mislata	741	6	0	185	932	4.485	267	0	162	2.495	7.409
Paiporta	613	5	0	84	702	4.568	57	0	73	1.576	6.274
Picanya	327	16	0	84	427	5.330	51	0	67	856	6.304
Picassent	567	38	0	79	684	8.492	251	0	66	1.363	10.172
Sedaví	278	1	1	42	322	2.981	22	>=1	39	647	3.690
Silla	627	8	0	55	690	15.663	78	0	55	1.020	16.816
Torrent	1.923	30	0	410	2.363	15.418	539	0	352	5.805	22.114
	12.757	193	5	1.695	14.650	143.039	2.164	5	1.491	28.231	174.933

Tabla 3. Empresas y trabajadores/as por municipios de l'Horta Sud.
Fuente: elaboración propia a partir de datos de la TGSS (octubre de 2024)

¹ (*) En este Sistema Especial para Empleados de Hogar quedan comprendidos los trabajadores/as sujetos a la relación laboral especial del servicio del hogar familiar, regulada por el Real Decreto 1620/2011, de 14 de noviembre. Quedan excluidos de este sistema especial los trabajadores que presten servicios domésticos no contratados directamente por los titulares del hogar familiar, sino a través de empresas, de acuerdo con lo previsto en la disposición adicional decimoséptima de la Ley 27/2011, de 1 de agosto, sobre actualización, adecuación y modernización del sistema de Seguridad Social.

3- Trabajadores/as de l’Horta Nord: principales movimientos.

Como analizamos recientemente en el estudio denominado: “Aproximación socioeconómica de l’Horta Nord”, el principal destino de los trabajadores/as que residen en l’Horta Nord (datos del Censo de población y Viviendas de 2021) es la ciudad de Valencia, con algo más de 39.000 trabajadores/as. **La interacción con los municipios de l’Horta Sud es también de gran relevancia**, al registrarse en estos municipios un total de 11.119 trabajadores/as que residen en l’Horta Nord y trabajan en alguna de las empresas ubicadas en los municipios de l’Horta Sud.

Trabajadores/as residentes en Horta Nord que trabajan en l’Horta Sud		
	Municipio de trabajo N°	
L’Horta Nord	Alaquàs	497
	Albal	196
	Alcàsser	167
	Aldaia	857
	Alfafar	439
	Benetússer	46
	Beniparrell	407
	Catarroja	507
	Massanassa	191
	Manises	1.043
	Mislata	390
	Paiporta	313
	Picanya	378
	Picassent	389
	Quart de Poblet	2.219
	Sedaví	145
	Silla	1.243
Torrent	892	
Xirivella	800	
Total	11.119	

Tabla 4. Trabajadores residentes en l’Horta Nord que trabajan en l’Horta Sud.
 Fuente: elaboración propia a partir de datos del Censo de población y viviendas de 2021.

Así mismo, poniendo el foco en los municipios de l’Horta Nord, las siguientes tablas muestran de qué manera se distribuyen los trabajadores/as entre los municipios de l’Horta Sud, destacando entre ello, los municipios de Quart de Poblet y Manises.

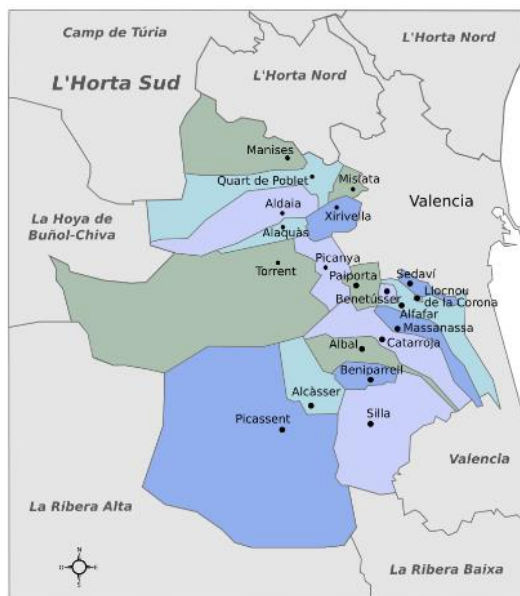
MUNICIPIO DE RESIDENCIA	MOVILIDAD LABORAL DE RESIDENTES DE L’HORTA NORD, MUNICIPIO EN EL QUE TRABAJAN DE L’HORTA SUD										Total (1)
	Alaquàs	Albal	Alcàsser	Aldaia	Alfafar	Benetússer	Beniparrell	Catarroja	Manises		
Albalat dels Sorells	6	<5	<5	10	<5	<5	5	5	11	37	
Alboraia/Alboraya	24	18	17	56	37	7	38	50	76	323	
Albuixech	9	<5	<5	<5	7	<5	<5	6	10	32	
Alfara del Patriarca	<5	<5	<5	8	<5	<5	6	5	10	29	
Almàssera	12	<5	5	22	11	<5	11	7	15	83	
Bonrepòs i Mirambell	11	<5	<5	11	6	<5	7	12	10	57	
Burjassot	87	40	32	138	86	12	63	80	151	689	
Emperador	5	<5	<5	<5	<5	<5	<5	<5	<5	5	
Foios	17	6	<5	17	9	<5	5	9	18	81	
Godella	12	7	5	29	15	<5	14	16	34	132	
Massalfassar	<5	<5	<5	6	<5	<5	<5	5	6	17	
Massamagrell	28	7	5	29	19	<5	30	20	18	156	
Meliana	11	9	6	21	11	<5	18	19	20	115	
Moncada	29	17	5	57	24	<5	19	41	61	253	
Museros	9	<5	<5	11	9	<5	<5	7	5	41	
Paterna	143	57	59	328	132	22	101	144	450	1.436	
Pobla de Farnals, la	12	<5	6	16	11	5	8	15	21	94	
Puçol	26	7	8	25	19	<5	22	16	30	153	
Puig de Santa Maria, el	11	6	<5	13	10	<5	11	9	15	75	
Rafelbunyol	15	<5	5	18	9	<5	32	8	21	108	
Rocafort	5	11	7	15	8	<5	8	5	23	82	
Tavernes Blanques	25	11	7	22	16	<5	9	16	27	133	
Vinalesa	<5	<5	<5	5	<5	<5	<5	12	11	28	
	497	196	167	857	439	46	407	507	1.043	4.159	
	Alaquàs	Albal	Alcàsser	Aldaia	Alfafar	Benetússer	Beniparrell	Catarroja	Manises	Total (1)	

MUNICIPIO DE RESIDENCIA	MOVILIDAD LABORAL DE RESIDENTES DE L'HORTA NORD, MUNICIPIO EN EL QUE TRABAJAN DE L'HORTA SUD											Total (2)
	Massanassa	Mislata	Paiporta	Picanya	Picassent	Quart de Poblet	Sedaví	Silla	Torrent	Xirivella		
Albalat dels Sorells	<5	<5	5	5	5	27	<5	6	<5	8	56	
Alboraia/Alboraya	20	22	23	21	36	174	18	89	59	41	503	
Albuixech	<5	<5	<5	<5	7	17	<5	26	7	7	64	
Alfara del Patriarca	<5	<5	7	6	6	27	<5	15	9	13	83	
Almàssera	<5	14	10	6	11	61	<5	29	17	29	177	
Bonrepòs i Mirambell	<5	12	<5	6	7	24	<5	23	11	16	99	
Burjassot	36	63	53	64	91	319	42	199	172	134	1.173	
Emperador	<5	<5	<5	<5	<5	8	<5	<5	<5	<5	8	
Foios	<5	13	5	<5	9	50	<5	48	10	17	152	
Godella	10	11	8	9	14	71	<5	37	30	37	227	
Massalfassar	<5	<5	<5	<5	<5	13	<5	8	<5	<5	21	
Massamagrell	5	6	12	26	8	82	5	60	30	29	263	
Meliana	11	16	11	11	10	70	<5	41	29	20	219	
Moncada	10	27	28	24	14	144	7	95	81	56	486	
Museros	5	8	<5	6	6	37	7	24	12	16	121	
Paterna	82	143	80	135	108	771	66	265	293	227	2.170	
Pobla de Farnals, la	5	5	6	9	13	37	<5	43	20	17	155	
Puçol	<5	14	10	15	14	77	<5	97	27	41	295	
Puig de Santa Maria, el	<5	12	9	5	6	40	<5	27	18	16	133	
Rafelbunyol	<5	<5	10	6	6	39	<5	33	12	19	125	
Rocafort	<5	8	8	8	8	43	<5	14	16	17	122	
Tavernes Blanques	7	10	28	16	10	59	<5	43	29	31	233	
Vinalesa	<5	6	<5	<5	<5	29	<5	21	10	9	75	
	191	390	313	378	389	2.219	145	1.243	892	800	6.960	
	Massanassa	Mislata	Paiporta	Picanya	Picassent	Quart de Poblet	Sedaví	Silla	Torrent	Xirivella	Total (2)	

Tabla 5. Movilidad laboral de residentes de l'Horta Nord, municipio en el que trabajan de l'Horta Sud.

Fuente: elaboración propia a partir de datos del Censo de población y viviendas de 2021.

Los municipios de l'Horta Sud que reciben un mayor número de personas trabajadoras residentes en l'Horta Nord, son Quart de Poblet, Silla, Manises y Aldaia, con 5.632 trabajadores/as.



Mapa 2. Municipios de l'Horta Sud.

Fuente: Conselleria de Educación, Universidades y Empleo. <https://ceice.gva.es>

En resumen, las empresas ubicadas en los municipios de l'Horta Sud reciben un total de **11.119** trabajadores/as que residen en los municipios de l'Horta Nord. Entre ellos, destacan Paterna, Burjassot, Alboraia, Moncada, Puçol y Massamagrell con 7.900 personas trabajadoras que residen en l'Horta Nord.

TOTAL (1+2)	
93	Albalat dels Sorells
826	Alboraia/Alboraya
96	Albuixech
112	Alfara del Patriarca
260	Almàssera
156	Bonrepòs i Mirambell
1.862	Burjassot
13	Emperador
233	Foios
359	Godella
38	Massalfassar
419	Massamagrell
334	Meliana
739	Moncada
162	Museros
3.606	Paterna
249	Pobla de Farnals, la
448	Puçol
208	Puig de Santa Maria, el
233	Rafelbunyol
204	Rocafort
366	Tavernes Blanques
103	Vinalesa
11.119	
TOTAL	

4- Trabajadores/as de l'Horta Sud: principales movimientos.

Las personas trabajadoras de l'Horta Sud alcanzan la cifra de 174.933 personas trabajadoras (28.231 trabajadores/as autónomos, 5 en el régimen del mar, 1.491 en el régimen especial del hogar, 2.164 en el régimen agrario y en el régimen general 143.039). De entre ellos, un total de 16.414 trabajadores/as trabajan en algún municipio de l'Horta Nord, destacando Paterna (8.514), Tavernes Blanques (2.448) y Burjassot (1.235).

Treballadors/as residents en l'Horta Sud que treballen en l'Horta Nord	
Municipi de treball	Nº
Albalat dels Sorells	0
Alboraia / Alboraya	835
Albuixech	506
Alfara del Patriarca	60
Almàssera	42
Bonrepòs i Mirambell	41
Burjassot	1.235
Emperador	0
Foios	67
Godella	331
Massalfassar	147
Massamagrell	256
Meliana	125
Moncada	410
Museros	341
Paterna	8.514
Pobla de Farnals, la	104
Puig de Santa Maria, el	164
Puçol	457
Rafelbunyol	230
Rocafort	71
Tavernes Blanques	2.448
Vinalesa	30
Total	16.414

Tabla 6. Trabajadores/as residentes en l'Horta Sud que trabajan en l'Horta Nord.
 Fuente: elaboración propia a partir de datos del Censo de población y viviendas de 2021.

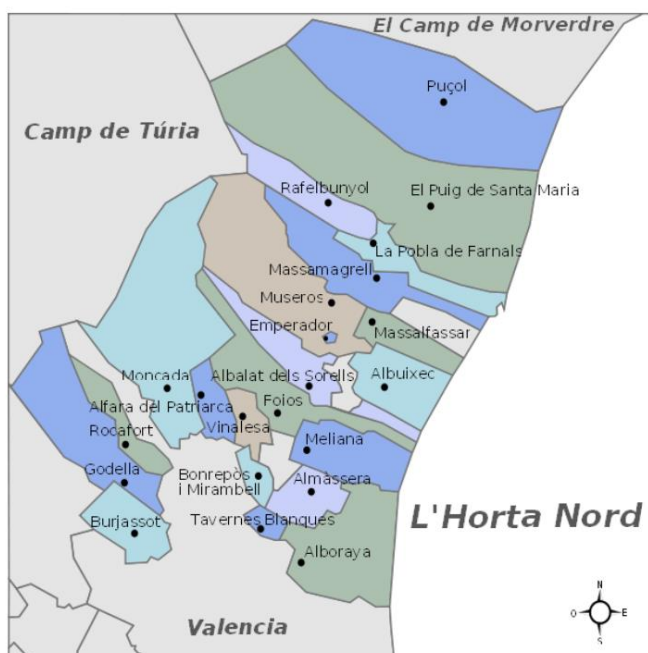
MUNICIPIO DE RESIDENCIA	MOVILIDAD LABORAL DE RESIDENTES DE L'HORTA SUD, MUNICIPIO EN EL QUE TRABAJAN DE L'HORTA NORD												Total (1)
	Albalat dels Sorells	Alboraia / Alboraya	Albuixech	Alfara del Patriarca	Almàssera	Bonrepòs i Mirambell	Burjassot	Emperador	Foios	Godella	Massalfassar	Massamagrell	
Alaquàs	<5	43	22	<5	<5	5	70	<5	<5	14	5	15	174
Albal	<5	32	9	<5	<5	<5	44	<5	<5	6	<5	7	98
Alcàsser	<5	16	10	<5	<5	<5	18	<5	<5	<5	<5	8	52
Aldaia	<5	55	36	<5	8	<5	77	<5	5	24	14	19	238
Alfafar	<5	40	33	<5	<5	<5	59	<5	<5	11	13	11	167
Benetússer	<5	24	21	<5	<5	5	37	<5	<5	11	6	10	114
Beniparrell	<5	<5	<5	<5	<5	<5	7	<5	<5	<5	<5	<5	7
Catarroja	<5	41	30	10	<5	<5	67	<5	5	15	5	10	183
Quart de Poblet	<5	63	35	5	<5	<5	82	<5	6	21	9	15	236
Xirivella	<5	58	40	6	6	<5	95	<5	10	31	12	19	277
Llocnou de la Corona	<5	<5	<5	<5	<5	<5	<5	<5	<5	<5	<5	<5	0
Manises	<5	49	31	6	5	<5	112	<5	<5	28	12	27	270
Massanassa	<5	10	11	<5	<5	<5	28	<5	<5	6	<5	<5	55
Mislata	<5	96	73	12	13	6	150	<5	10	42	18	38	458
Païporta	<5	56	32	9	<5	6	83	<5	5	21	14	10	236
Picanya	<5	26	10	<5	<5	<5	34	<5	5	11	<5	5	91
Picassent	<5	30	18	5	<5	7	27	<5	<5	13	11	12	123
Sedaví	<5	26	20	<5	<5	<5	28	<5	<5	5	5	5	89
Silla	<5	20	13	<5	<5	<5	26	<5	<5	9	6	5	79
Torrent	<5	150	62	7	10	12	191	<5	21	63	17	40	573
		835	506	60	42	41	1.235	0	67	331	147	256	3.520
	Albalat dels Sorells	Alboraia / Alboraya	Albuixech	Alfara del Patriarca	Almàssera	Bonrepòs i Mirambell	Burjassot	Emperador	Foios	Godella	Massalfassar	Massamagrell	Total (1)

MUNICIPI DE RESIDÈNCIA	MOBILITAT LABORAL DE RESIDENTS DE L'HORTA SUD, MUNICIPI EN EL QUE TREBALLAN DE L'HORTA NORD											Total (2)
	Meliana	Moncada	Museros	Paterna	Pobla de Farnals, la	Puig de Santa Maria, el	Puçol	Rafelbunyol	Rocafort	Tavernes Blanques	Vinalesa	
Alaquàs	<5	19	16	558	26	6	55	17	7	195	<5	899
Albal	<5	15	<5	232	<5	<5	10	11	<5	82	<5	350
Alcàsser	<5	7	<5	110	<5	<5	8	<5	<5	23	<5	148
Aldaia	7	39	22	669	7	9	41	18	6	200	<5	1.018
Alfafar	7	16	23	352	7	<5	14	15	6	74	<5	514
Benetússer	<5	11	10	266	<5	<5	13	<5	<5	70	<5	370
Beniparrell	<5	<5	<5	19	<5	<5	<5	<5	<5	<5	<5	19
Catarroja	13	21	17	399	<5	10	18	25	<5	138	<5	641
Quart de Poblet	<5	34	30	584	10	5	30	13	6	171	<5	883
Xirivella	10	28	40	651	9	18	61	19	<5	198	5	1.039
Llocnou de la Corona	<5	<5	<5	<5	<5	<5	<5	<5	<5	<5	<5	0
Manises	12	31	26	886	7	12	34	19	<5	231	<5	1.258
Massanassa	<5	12	7	143	<5	<5	9	7	<5	51	<5	229
Mislata	25	47	57	978	11	20	51	40	17	300	5	1.551
Païporta	7	26	9	597	7	18	18	9	8	127	<5	826
Picanya	8	17	<5	195	<5	6	8	5	<5	40	<5	279
Picassent	<5	12	22	230	<5	<5	12	<5	<5	67	<5	343
Sedaví	11	5	9	179	<5	7	<5	<5	<5	33	<5	244
Silla	<5	7	5	220	<5	8	20	<5	<5	41	<5	301
Torrent	25	63	48	1.246	20	45	55	32	21	407	20	1.982
	125	410	341	8.514	104	164	457	230	71	2.448	30	12.894
	Meliana	Moncada	Museros	Paterna	Pobla de Farnals, la	Puig de Santa Maria, el	Puçol	Rafelbunyol	Rocafort	Tavernes Blanques	Vinalesa	Total (2)

Tabla 7. Movilidad laboral de residentes de l'Horta Sud, municipio en el que trabajan de l'Horta Nord.

Fuente: elaboración propia a partir de datos del Censo de población y viviendas de 2021.

De los **16.414** trabajadores/as que trabajan en l'Horta Nord y residen en l'Horta Sud, son los municipios de Torrent (2.555), Mislata (2.009) y Manises (1.528) en los que reside el mayor número de trabajadores/as que se desplazan a l'Horta Nord para trabajar.



Mapa 3. Municipios de l'Horta Nord.

Fuente: Conselleria de Educació, Universitats i Eemple. <https://ceice.gva.es>

TOTAL (1+2)	
1.073	Alaquàs
448	Albal
200	Alcàsser
1.256	Aldaia
681	Alfafar
484	Benetússer
26	Beniparrell
824	Catarroja
1.119	Quart de Poblet
1.316	Xirivella
0	Llocnou de la Corona
1.528	Manises
284	Massanassa
2.009	Mislata
1.062	Païporta
370	Picanya
466	Picassent
333	Sedaví
380	Silla
2.555	Torrent
16.414	
TOTAL	

5- Ayudas y subvenciones públicas.

Generalitat Valenciana:

- **Concesión directa** de ayudas a las **personas físicas**: https://www.gva.es/es/inicio/procedimientos?id_proc=G101532
- Ayudas DANA **alquiler de vivienda**: <https://somsolidaritat.gva.es/es/ajudes-dana-lloguer-de-venda>
- **Concesión directa** de ayudas urgentes a los **municipios afectados**: <https://dogv.gva.es/es/eli/es-vc/d/2024/11/04/164/dof/spa/html>
- **Medidas fiscales, tributarias y económicas** de apoyo a las **personas afectadas**: <https://dogv.gva.es/es/eli/es-vc/dl/2024/11/12/12/dof/spa/html>
- **Certificados digitales** subvencionados: <https://somsolidaritat.gva.es/es/certificats-digitalis-subvencionats>
- **Reindustrialización**: <https://dogv.gva.es/es/resultat-dogv?signatura=2024/12022>
- **Mejora de polígonos, áreas industriales y enclaves tecnológicos**: <https://dogv.gva.es/es/resultat-dogv?signatura=2024/12035>

La [Conselleria de Justicia e Interior](#) pone en servicio 16 oficinas para gestionar las ayudas urgentes de la Generalitat a los afectados por la DANA.

Gobierno de España:

- Ayudas a **hogares**: <https://www.lamoncloa.gob.es/info-dana/Paginas/2024/071124-ayudas-hogares.aspx>
- Ayudas para **trabajadores/as y autónomos/as**: <https://www.lamoncloa.gob.es/info-dana/Paginas/2024/071124-ayudas-trabajadores-autonomos.aspx>
- Ayudas a las **pymes**: <https://www.lamoncloa.gob.es/info-dana/Paginas/2024/071124-ayudas-empresas-pymes.aspx>
- Ayudas a **ayuntamientos**: <https://www.lamoncloa.gob.es/info-dana/Paginas/2024/071124-ayudas-ayuntamientos.aspx>

Oficinas especiales para la tramitación de las ayudas en las zonas afectadas por la DANA. En estas oficinas, entre las que se encuentran puntos de atención de la Guardia Civil, la Policía Nacional, la Agencia Tributaria y Correos:

<https://www.lamoncloa.gob.es/info-dana/Paginas/mapas/oficinas-gobierno-tramite-ayudas.aspx>